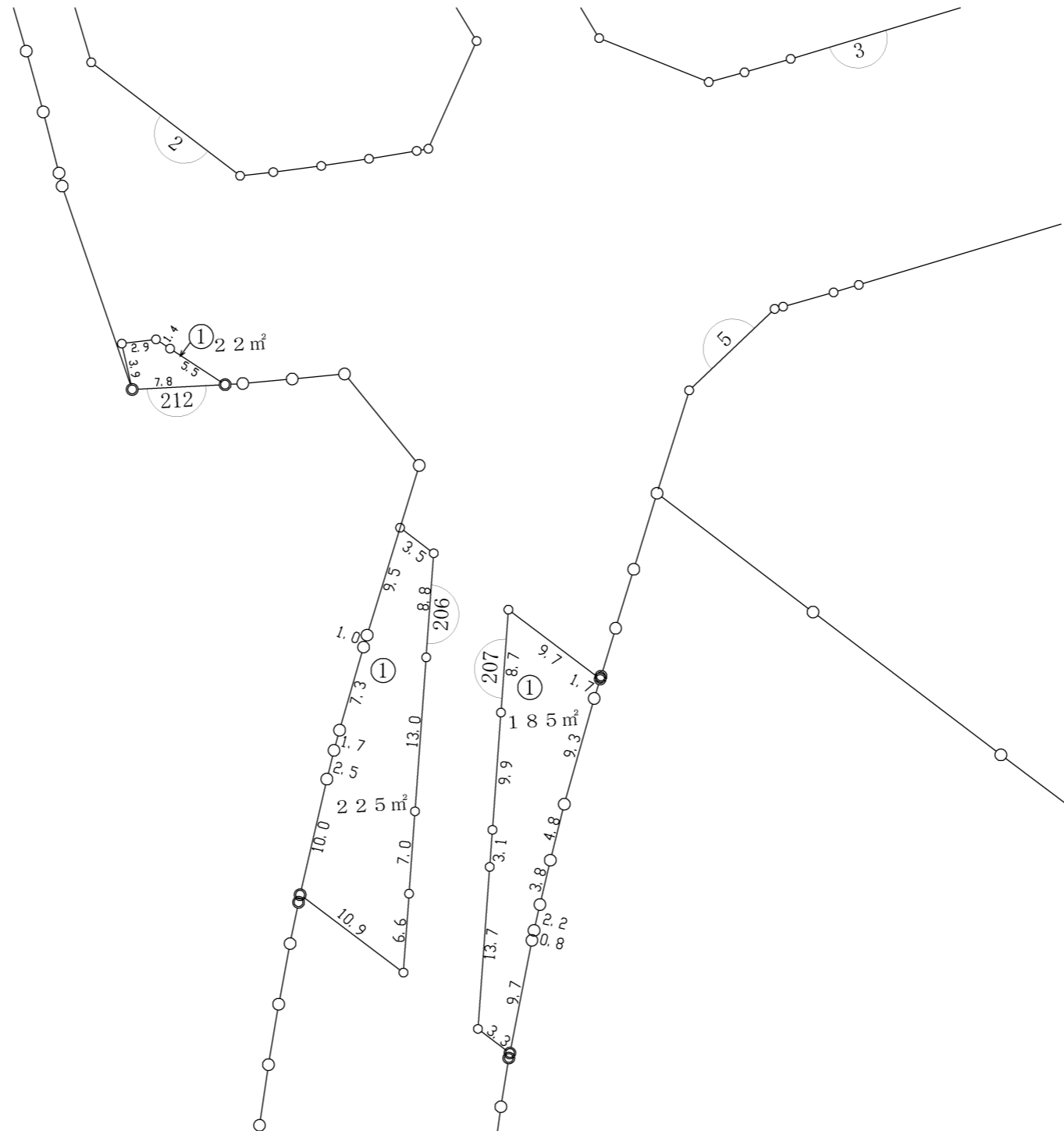
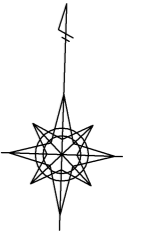




戸田都市計画事業新曽第一土地区画整理事業

仮換地明細図

街区番号 206・207・212

縮尺 1 : 5 0 0



凡	例
	假 換 地
	街区番号
①	符 号
10.0	辺 長 (m)
6M	道路幅員